



PIANO COMUNALE DI PROTEZIONE CIVILE

REGIONE AUTONOMA DELLA SARDEGNA

COMUNE DI SEUI

PROVINCIA DELL'OGLIASTRA



PIANO COMUNALE DI PROTEZIONE CIVILE

"Disposizioni urgenti di protezione civile per fronteggiare lo stato di emergenza [...] in relazione ad eventi calamitosi dovuti alla diffusione di incendi e fenomeni di combustione"

O.P.C.M. 22 Ottobre 2007 n° 3624

MODELLO D'INTERVENTO

IL TECNICO INCARICATO

Ing. Gavino Brau



FEBBRAIO 2014

ELABORATO

B



SOMMARIO

MODELLO DI INTERVENTO	4
LE FASI OPERATIVE	4
REFERENTI E RIFERIMENTI	7
SISTEMA DI ALLERTAMENTO LOCALE REPERIBILITA' H 24	7
STRUTTURA DI COORDINAMENTO LOCALE	12
CENSIMENTO DELLE RISORSE	16
AREE DI PROTEZIONE CIVILE	24
VIABILITÀ DI EMERGENZA, PIANO DEL TRAFFICO	26
STRUTTURE E AREE A RISCHIO INCENDI DI INTERFACCIA	28
STRUTTURE E AREE A RISCHIO IDRAULICO E IDROGEOLOGICO	31
SISTEMI DI ALLARME	34
CARTA DEL MODELLO DI INTERVENTO PER LA PROTEZIONE CIVILE	35

ING. GAVINO BRAU



INDICE DELLE TABELLE

TABELLA 1 - COLLEGAMENTI E RECAPITI DELLA STRUTTURA INTERCOMUNALE DI PROTEZIONE CIVILE	7
TABELLA 2 - SISTEMA DI REPERIBILITÀ H24	7
TABELLA 3 - COMUNICAZIONI CON ALTRE STRUTTURE PUBBLICHE	8
TABELLA 4- PRESIDIO TERRITORIALE	12
TABELLA 5 – REFERENTI DEL PRESIDIO OPERATIVO	13
TABELLA 6 – CENTRO OPERATIVO COMUNALE	15
TABELLA 7 - STRUTTURE SANITARIE NEL COMUNE E IN ZONE LIMITROFE	16
TABELLA 8 - MATERIALI DI PROPRIETÀ DELLA AMMINISTRAZIONE	18
TABELLA 9 - MEZZI DI PROPRIETÀ DELLA AMMINISTRAZIONE	19
TABELLA 10 - VOLONTARIATO E PROFESSIONALITÀ NEL TERRITORIO	20
TABELLA 11 - ENTI GESTORI DEI SERVIZI ESSENZIALI	21
TABELLA 12 - STRUTTURE O AZIENDE NEL TERRITORIO	22
TABELLA 13 - AREE A RISCHIO SPECIFICO – MATERIALI COMBUSTIBILI O INFIAMMABILI	23
TABELLA 14 - AREE DI ATTESA	24
TABELLA 15- AREE DI ACCOGLIENZA	25
TABELLA 16 - AREE DI AMMASSAMENTO DEI SOCCORSI	26
TABELLA 17 - ELENCO DEI CANCELLI LUNGO LE VIA DI FUGA	26
TABELLA 18 - PRONTO INTERVENTO VIABILITÀ	27
TABELLA 19 - STRUTTURE E AREE A RISCHIO INCENDI DI INTERFACCIA	28
TABELLA 20 - TABELLA ESPOSTI RISCHIO INCENDI DI INTERFACCIA	29
TABELLA 21 - TABELLA NON AUTOSUFFICIENTI	30
TABELLA 22 - STRUTTURE E AREE A RISCHIO IDRAULICO E IDROGEOLOGICO	31
TABELLA 23 - TABELLA ESPOSTI RISCHIO IDRAULICO E IDROGEOLOGICO	32
TABELLA 24 - TABELLA NON AUTOSUFFICIENTI	33
TABELLA 25 - SISTEMI DI ALLARME	34



MODELLO DI INTERVENTO

Il **modello di intervento** indica le responsabilità e i compiti assegnati dal Piano di Protezione Civile Comunale, e le procedure operative per la gestione delle varie fasi dell'emergenza.

Il suddetto modello è redatto in maniera schematica e separata dal resto del Piano, in modo da renderlo immediatamente consultabile in caso di necessità.

Al Modello di intervento sono allegati, per ciascun rischio, le procedure operative per la realizzazione del costante scambio di informazioni tra il sistema centrale e periferico di Protezione Civile in modo da consentire l'utilizzo razionale delle risorse con il coordinamento di tutti i centri operativi dislocati nel territorio e di tutti gli attori coinvolti nelle procedure emergenziali.

Al fine di non rendere il documento eccessivamente articolato, data la necessità di renderlo agevolmente consultabile nell'emergenza, si è preferito non allegare rappresentazioni grafiche nel testo rimandando, per la loro consultazione, alle tavole grafiche o, preferibilmente, cartografia GIS.

LE FASI OPERATIVE

La **ricezione dei bollettini** di Protezione Civile è garantita da Sardegna Protezione Civile SOUP H24 che provvede a comunicarli e smistarli agli opportuni organi comunali per la determinazione delle rispettive fasi così come riportati nelle Tabelle seguenti.

Le segnalazioni alla Struttura Regionale da parte delle istituzioni, relative a rischi connessi a calamità naturali, dovranno essere comunicate al numero telefonico **349.8566008** (Direzione del Servizio Regionale Protezione Civile) o al numero telefonico **347.6500319** (Funzionario reperibile del Servizio Regionale Protezione Civile).

Per le segnalazioni dei cittadini, relative a rischi connessi a calamità naturali, è invece operativo il **numero verde 1515** del Corpo Forestale e di Vigilanza Ambientale.

L'avvio e il mantenimento dei **contatti con le strutture operative operanti sul territorio e gli enti territoriali e locali** è garantita dal Sindaco del comune interessato dall'evento.

**FASE DI PREALLERTA**

Attivata dal Sindaco al raggiungimento del relativo livello di allerta:

Azioni (del Sindaco o Delegato)

- conferma della ricezione del bollettino a Enti Competenti (Regione)
- avvia e mantiene i contatti con Regione, Prefettura-UTG, Provincia e strutture operative

FASE DI ATTENZIONE

Attivata dal Sindaco al raggiungimento del relativo livello di allerta:

Azioni (del Sindaco o Delegato)

- conferma la ricezione del bollettino a Enti Competenti (Regione)
- avvia e mantiene i contatti con Regione, Prefettura-UTG, Provincia e strutture operative
- Attiva il **Presidio Operativo** Comunale
- Allerta il **Presidio territoriale** Comunale

FASE DI PREALLARME

Attivata dal Sindaco al raggiungimento del relativo livello di allerta:

Azioni (del Sindaco o Delegato)

- attiva il **Centro Operativo Comunale**
- avvia e/o mantiene i contatti con Regione, Prefettura-UTG, Provincia e strutture operative
- attiva del piano di salvaguardia della popolazione
- predispone misure per l'attuazione del piano della viabilità

FASE DI ALLARME

Attivata dal Sindaco al raggiungimento del relativo livello di allerta:

Azioni (del Sindaco o suo Delegato)

- attiva il **Centro Operativo Comunale**
- avvia e/o mantiene i contatti con Regione, Prefettura-UTG, Provincia e strutture operative
- attiva il piano di salvaguardia della popolazione
- predispone misure per l'attuazione del piano della viabilità
- attiva il Piano della viabilità
- attiva le misure di informazione, soccorso, evacuazione e assistenza della popolazione



Il rientro da ciascuna fase operativa ovvero il passaggio alla fase successiva viene disposto dal sulla base delle comunicazioni del Centro Funzionale Regionale (se attivato) o del Centro Funzionale di Protezione Civile Centrale, trasmesse dalla Prefettura-UTG, e/o dalla valutazione del presidio territoriale.

Nel caso in cui un fenomeno non previsto, connesso anche ad un'altra tipologia di rischio, si verifichi in maniera improvvisa con coinvolgimento della popolazione, si attiva direttamente la fase di allarme con l'esecuzione della procedura di soccorso ed evacuazione.



REFERENTI E RIFERIMENTI

SISTEMA DI ALLERTAMENTO LOCALE REPERIBILITÀ h 24

Per mezzo dei seguenti recapiti e riferimenti, la **Struttura Comunale di Protezione Civile** garantisce:

A) i collegamenti telefonici, fax, e-mail (**Tabella 1**), con Regione e Prefettura-UTG, per la ricezione e la tempestiva presa in visione dei bollettini/avvisi di allerta.

Tabella 1 - COLLEGAMENTI E RECAPITI DELLA STRUTTURA INTERCOMUNALE DI PROTEZIONE CIVILE

COLLEGAMENTI E RECAPITI DELLA STRUTTURA INTERCOMUNALE DI PROTEZIONE CIVILE			
Ente/sede	telefono cellulare	fax	email
COMUNE DI SEUI Via della Sapienza n.38 , SEUI	3450960230	0782539163	anagrafe@comune.seui.og.it

B) Il sistema di reperibilità h 24 all'interno della struttura comunale (**Tabella 2**) che dovrà rispondere alle seguenti caratteristiche:

- Ridondanza dei contatti
- Possibilità per i reperibili di assumere alcune decisioni atte all'attivazione del sistema di protezione civile
- Possibilità di accedere tempestivamente al Fax a cui sono spediti i bollettini/avvisi di allertamento

Tabella 2 - SISTEMA DI REPERIBILITÀ H24

SISTEMA DI REPERIBILITÀ H24			
Referente	telefono cellulare	fax	email
Dott. Cannas Marcello	3421517338	0782539163	sindaco@comune.seui.og.it
Gaviano Raimondo	3348697820		raimondogaviano@gmail.com
Lai Manuela	3421557188		lai.manuela@yahoo.it



- C) le comunicazioni con le strutture sovra comunali (*Vigili del Fuoco, Guardia di Finanza, Polizia di Stato, Capitanerie di Porto, Asl, Comuni limitrofi, ecc...*) per la reciproca comunicazione di situazioni di criticità e per le attività di monitoraggio

Tabella 3 - COMUNICAZIONI CON ALTRE STRUTTURE PUBBLICHE

COMUNICAZIONI CON ALTRE STRUTTURE PUBBLICHE				
Ente/Struttura	Referente	telefono	fax	email
UTG –Prefettura di Nuoro				
Centralino Area Protezione Civile	Dott. Vincenzo d'Angelo	0784.213111	0784.213260	protocollo.prefnu@pec.interno.it vincenzo.dangelo@interno.it
Regione Autonoma della Sardegna				
Centro Funzionale Regionale	<i>Non ancora costituito alla data del 10/02/2014</i>			
Sala Operativa SOUP Centralino Protezione Civile RAS Genio Civile Sassari		0706066517 0706064864 0792088300	0706066781 -- 079271433	
Provincia dell'Ogliastra				
Centralino Servizio Protezione Civile Responsabile serv .Prot. Civile Segretario Generale	Geom. Paolo Avignone Dott. Efsio Farris	0782 600900 0782.473600 0782.473662 0782473611	0782.600920 0782.41053 0782.41053 0782.41053	protocollo@provincia.ogliastra.it protocollo@cert.provincia.ogliastra.it protezionecivile@cert.provincia.ogliastra.it protezionecivile@provincia.ogliastra.it segretario@provincia.ogliastra.it segretario.generale@pec.provinciaogliastra.gov.it
ANAS				
Numero unico di contatto Unità Operativa di Emergenza Centralino Cagliari		841.148 335.8100851 070.52971	841.148 070.5297268	841148@stradeanas.it 841148@postacert.stradeanas.it



COMUNICAZIONI CON ALTRE STRUTTURE PUBBLICHE				
Ente/Struttura	Referente	telefono	fax	email
Centralino Sassari		079.2830800	079.2830899	
Vigili del fuoco				
Numero Emergenze Distaccamento Provinciale Lanusei Comando provinciale Nuoro		115 0782.42121 0784.226600	0782.226671	com.nuoro@cert.vigilfuoco.it comando.nuoro@vigilfuoco.it
Corpo Forestale Regionale				
Numero Emergenze Servizio ispettorato Lanusei Stazione Forestale di Seui		1515 0782.473965 /71 0782.54653	0782.473973 0782.54442	cfva.urp@regione.sardegna.it cfva.sir.la@regione.sardegna.it cfva.sir.sfseui@regione.sardegna.it
Carabinieri				
Numero Emergenze Caserma di Seui		112 0782.54622	0782.54622	stnu232920@carabinieri.it
Polizia di stato				
CENTRALE OPERATIVA Questura di Nuoro Commissariato di Lanusei		113 0784.214111 0782.47051	0782.4214139	urp.nuoro@gmail.com comm.lanusei.nu@pecps.poliziadistato.it
Guardia di Finanza				
Numero emergenze		117		
Azienda Sanitaria Locale 4 - Lanusei				
Servizio Emergenza Strutture a SEUI Guardia Medica – Via Roma 27 Centro salute Mentale - V.Roma 27 Ambulatorio – Via Roma 27 Farmacia Chillotti e Demuro		118 0782.54642 0782.54642 0782.54642 0782.54624		



COMUNICAZIONI CON ALTRE STRUTTURE PUBBLICHE				
Ente/Struttura	Referente	telefono	fax	email
Via Roma 244				



Polizia Municipale				
Polizia Municipale SEUI	Dott. Marcello Cannas	0782.54611	0782.54363	vigilanza@comune.seui.og.it suap.seui@pec.comunas.it
Enti Comunali confinanti				
Comune di Arzana		0782 37350	0782 37847	info@comune.arzana.og.it comunearzana@pec.it
Comune di Escalaplano		070 954101	070 9541020	comunediescalaplano@tiscali.it protocollo@pec.comune.escalaplano.ca.it
Comune di Esterlizi		0782 55323	0782 562156	amministrativo@pec.comune.esterzili.ca.it polizia.locale@comune.esterzili.ca.it
Comune di Gairo		0782 760000	0782 73420	protocollo@comune.gairo.og.it protocollo@pec.comune.gairo.og.it
Comune di Perdasdefogu		0782-94614	0782-94190	protocollo@comunediperdasdefogu.com protocollo@pec.comunediperdasdefogu.com
Comune di Sadali		0782-599012	0782/59300	protocollo.sadali@tiscali.it vigili.comune.sadali@tiscali.it
Comune di Seulo		0782 58109	0782 58330	protocollo@comune.seulo.ca.it protocollo@pec.comune.seulo.ca.it
Comune di Ulassai		0782 79123	0782 787142	info@comune.ulassai.og.it
Comune di Ussassai		0782 55710	0782 55890	info@comune.ussassai.og.it protocollo@pec.comune.ussassai.og.it



STRUTTURA DI COORDINAMENTO LOCALE

La Struttura di Coordinamento Comunale è costituita da un numero un numero minimo di responsabili comunali, Sindaco compreso, che dovranno costituire, secondo i livelli di allerta e fasi descritti nel manuale operativo:

- il Presidio Territoriale;
- il Presidio Operativo;
- Centro Operativo Comunale.

A) Attivazione del Presidio Territoriale

È previsto un sistema di vigilanza sul territorio per garantire le attività di ricognizione e di sopralluogo delle aree esposte a rischio, soprattutto molto elevato, in grado di comunicare in tempo reale le eventuali criticità per consentire l'adozione delle conseguenti misure di salvaguardia.

Il Presidio Territoriale può essere composto da squadre miste, personale dei propri uffici tecnici, del volontariato locale ed eventualmente delle diverse strutture operative presenti sul territorio laddove disciplinato tramite accordi e protocolli d'intesa ai sensi della normativa vigente, per il controllo dei punti critici, delle aree soggette a rischio, dell'agibilità delle vie di fuga e della funzionalità delle aree di emergenza.

Tabella 4- PRESIDIO TERRITORIALE

PRESIDIO TERRITORIALE			
Composizione del presidio Territoriale <i>(nominativi e struttura di appartenenza)</i>	Compiti e funzioni	telefono	mezzi
COMUNE DI SEUI			
COMANDO POLIZIA MUNICIPALE	Monitoraggio/Gestione Viabilità	3409191324	Auto e moto
COMPAGNIA BARRACELLARE	Monitoraggio Aree di Emergenza	—	Veicoli in dotazione
ASSOCIAZIONI VOLONTARIATO	Assistenza alla popolazione	—	Veicoli in dotazione



PRESIDIO TERRITORIALE			
Composizione del presidio Territoriale <i>(nominativi e struttura di appartenenza)</i>	Compiti e funzioni	telefono	mezzi
ASSOCIAZIONI SPORTIVE	Monitoraggio Aree di Emergenza	—	

I dati delle tabelle dovranno essere sempre aggiornati e gli eventuali cambiamenti dovranno essere comunicati alle strutture del Sistema di Comando e Controllo.

B) Attivazione del Presidio Operativo

Il Sindaco si avvale, già a partire dalle prime fasi di allertamento, di un Presidio Operativo organizzato nell'ambito della stessa struttura comunale composto dal Referente della Funzione Tecnica di Valutazione e Pianificazione che fornisca al Sindaco le informazioni necessari e in merito all'evolversi dell'evento in atto o previsto e mantenga i contatti con le diverse amministrazioni ed enti interessati.

Il presidio operativo :

- garantisce il rapporto costante con Regione, Provincia e Prefettura-UTG
- attiva la funzione tecnica di valutazione e pianificazione
- è dotato di un fax, un telefono e un computer

Tabella 5 – REFERENTI DEL PRESIDIO OPERATIVO

Nominativo Referente P.O.	Sede	telefono	Fax	email
Dott. Cannas Marcello	COMUNE DI SEUI Via della Sapienza, n.38	078254611		



C) Attivazione del Centro Operativo Comunale (COC)

Il Centro operativo Comunale COC, con reperibilità in h24, si attiva attraverso la convocazione delle diverse funzioni di supporto, accorpate in tre macrofunzioni, e rispetta i criteri di seguito riportati:

- organizzato per funzioni di supporto.
- ubicazione esterna alle aree a rischio con sede preferibilmente alternativa al Municipio.
- Assetto del Centro:
 - o sala operativa con le postazioni delle funzioni di supporto;
 - o postazione radio;
 - o sala riunioni per gli incontri necessari al coordinamento;
- Segreteria per il raccordo tra le funzioni di supporto, attività amministrativa, protocollo.

La copertura h24 sarà garantita dalla turnazione della reperibilità tra le tre figure incaricate dal Sindaco per le funzioni di supporto

**Tabella 6 – CENTRO OPERATIVO COMUNALE**

COMUNE DI SEUI				
Centro Operativo Comunale				
MACRO Funzioni di Supporto	Referente	Telefono	Fax	email
AREA TECNICA - Funzione tecnica di valutazione e pianificazione	Dott. Cannas Marcello	3421517338	0782539163	tecnico@comune.seui.it
AREA SERVIZI - Responsabile materiali e mezzi - Responsabile servizi essenziali				
AREA ASSISTENZA - Responsabile volontariato - Responsabile sanità, assist. sociale e veterinaria - Responsabile assistenza alla popolazione				
AREA COMUNICAZIONI E VIABILITÀ - Responsabile strutture operative locali e viabilità - Responsabile telecomunicazioni				

I dati delle tabelle dovranno essere sempre aggiornati e gli eventuali cambiamenti dovranno essere comunicati alle strutture del Sistema di Comando e Controllo.



CENSIMENTO DELLE RISORSE

Questa parte del piano di protezione civile contiene delle schede di facile consultazione ed utilizzo al fine di ottimizzare l'impiego e l'utilizzo di ogni genere di risorsa utile in caso di un eventuale soccorso alla popolazione.

A) Censimento Strutture Sanitarie Comunali e Limitrofe

Tabella 7 - STRUTTURE SANITARIE NEL COMUNE E IN ZONE LIMITROFE

STRUTTURE SANITARIE NEL COMUNE E NEI TERRITORI LIMITROFI					
Tipologia e Sede	Indirizzo	ricettività posti letto	Referente/Orari	Telefono	Fax/mail
Presidio Ospedaliero Nostra Signora della Mercede LANUSEI	Via Ospedale, snc LANUSEI	120	Dott. Ignazio Dei Responsabile Sanitario	0782.490211	
Casa di Cura "M. Tommasini" JERZU	Via Ospedale, snc JERZU	60			
Guardia medica di Seui	Via Roma, 27 SEUI			0782.54642	
Centro di Salute Mentale di Seui c/o poliambulatorio	Via Roma, 27 SEUI		Orari: 1° e 3° sabato di ogni mese, 10:00-12.30	0782.54642	
Farmacia Chillotti e De Muro SEUI	Via Roma, 244 SEUI		Orario invernale: 9:00-12:30; 16:30-19:00 Orario estivo: 9:00-12:30; 17:00-19:30 Chiusura infrasettimanale: Sabato pomeriggio	0782.54624	
Guardia medica di Jerzu	Via Umberto, 378 JERZU			0782.70170	



STRUTTURE SANITARIE NEL COMUNE E NEI TERRITORI LIMITROFI

Tipologia e Sede	Indirizzo	ricettività posti letto	Referente/Orari	Telefono	Fax/mail
Farmacia Bullegas Andrea USSASSAI	Via Nazionale, 154 USSASSAI			0782.55765	
A.I.A.S. di Arzana	Viale S.Vincenzo ARZANA	20		0782.37074	
Farmacia Curreli e Ladu ARZANA	Via Garibaldi, 3 ARZANA			0782.37464	
Guardia medica di Gairo	Via Chiesa, 1 GAIRO			0782.73568	
A.I.A.S. di Perdasdefogu	Via Kennedy, 1 PERDASDEFOGU			0782.950002	
Ambulatorio di Igiene e Sanità Pubblica di Perdasdefogu	Piazza Europa PERDASDEFOGU			0782.94540	
Guardia medica di Perdasdefogu	Piazza Europa, 1 PERDASDEFOGU			0782.94540	
Farmacia Mura Sandro PERDASDEFOGU	Corso Vittorio Emanuele, 124 PERDASDEFOGU			0782.94617	



B) Attrezzature Comunali o controllate

Tabella 8 - MATERIALI DI PROPRIETÀ DELLA AMMINISTRAZIONE

(istruzioni per compilazione: utilizzare i codici e le descrizioni di cui al relativo Capitolo della Relazione sul Piano)

MATERIALI DI PROPRIETÀ DELLA AMMINISTRAZIONE					
Società/Ente	Tipologia Materiali	Specializzazione Materiali	Numero	Telefono / Fax	Referente
COMUNE DI SEUI					
3-06	D1	3	9	078254611	DOTT. ARESU LUCIANA

**Tabella 9 - MEZZI DI PROPRIETÀ DELLA AMMINISTRAZIONE**

MEZZI DI PROPRIETÀ DELLA AMMINISTRAZIONE					
Società/Ente	Tipologia Mezzi	Specializzazione Mezzi	Numero	Telefono / Fax	Referente
COMUNE DI SEUI					
3-06	A8	1	1		DOTT. CANNAS MARCELLO

Inoltre il Comune è dotato di picchi, pale, rastrelli, mazze, roncole, tronchesi, manichette da Ø 45 e Ø 70, transenne (~ 120) da mt. 2, estintori a schiuma ed a polvere.



C) Volontariato e professionalità

Tabella 10 - VOLONTARIATO E PROFESSIONALITÀ NEL TERRITORIO

VOLONTARIATO E PROFESSIONALITÀ NEL TERRITORIO							
Associazione	risorse umane e professionalità	Numero risorse umane	Tipologia Mezzi	Specializzazione Mezzi	N°	Telefono - Fax	Referente
COMUNE DI SEUI							
ASS.VOLONTARI SOCCORSO SEUI USSASSAI	OPERATORI PRIMO SOCCORSO	60	E1	1	1	3398503331	Umberto Desogus



D) Enti Gestori dei servizi essenziali

Al fine di garantire la piena operatività dei soccorritori e la funzionalità delle aree di emergenza bisogna ridurre al minimo i disagi per la popolazione e stabilire le modalità più rapide ed efficaci per provvedere alla verifica e alla messa in sicurezza delle reti erogatrici dei servizi essenziali e al successivo ripristino mantenendo uno stretto raccordo con le aziende e società erogatrici dei servizi.

Tabella 11 - ENTI GESTORI DEI SERVIZI ESSENZIALI

ENTI GESTORI DEI SERVIZI ESSENZIALI				
Aziende / Società	Referente	telefono	fax	email
ENEL		803 500		
TELECOM		800 415042 800 315429		
ABBANOIA				



E) Altre strutture sul territorio

Capire se sul territorio ci sono altre strutture o aziende che in caso di emergenza possono offrire un contributo in termini di uomini mezzi e fornitura di servizi, può essere un valore aggiunto. Sotto questo punto di vista vanno stimolati gli accordi e/o convenzioni che possono essere attivati in caso di necessità.

Tabella 12 - STRUTTURE O AZIENDE NEL TERRITORIO

STRUTTURE O AZIENDE NEL TERRITORIO					
Aziende / Società	Convenzione (SI / NO)	Risorse disponibili	Referente	Telefono	Fax Mail
COMUNE DI SEUI					



F) Aree a Rischio Specifico - Aree di stoccaggio e distribuzione: Materiali infiammabili

Tabella 13 - AREE A RISCHIO SPECIFICO – MATERIALI COMBUSTIBILI O INFIAMMABILI

AREE A RISCHIO SPECIFICO – MATERIALI COMBUSTIBILI O INFIAMMABILI					
ID <i>(riportato in cartografia)</i>	Tipologia <i>(depositi bombole gas, prod. petroliferi, ...)</i>	Ente responsabile	Referente	Telefono (referente)	Fax/e-mail (referente)
COMUNE DI SEUI					
7	Rivendita Bombole Gas VIA ROMA, SEUI	Liquigas	CARTA VILMA MARGHERITA	0782.54537	
8	SERBATOIO GAS RETE COMUNALE <i>coordinate: 39.831864, 9.327222</i>	Fonte energia		3357062326	
4	DISTRIBUTORE CARBURANTI VIA ROMA, 363 (SS 198)	ESSO	LOI NORMA	0782.54449	



AREE DI PROTEZIONE CIVILE

Per ciò che concerne le aree di protezione civile è stato necessario individuare, dove non già state censite, le aree di protezione civile distinguendole in aree di attesa, aree di accoglienza ed aree di ammassamento soccorsi.

AREE DI ATTESA DELLA POPOLAZIONE

Luoghi di prima accoglienza per la popolazione immediatamente dopo l'evento calamitoso o successivamente alla segnalazione della fase di preallarme. In tali aree la popolazione riceverà le prime informazioni sull'evento e i primi generi di conforto in attesa di essere sistemata in strutture di accoglienza adeguate. I requisiti per l'individuazione:

- posizionamento delle aree in zone sicure
- facilità di raggiungimento attraverso percorsi sicuri Si possono utilizzare piazze, slarghi, parcheggi, spazi pubblici o privati ritenuti idonei.

Sono segnalati in verde sulla cartografia e indicati con segnaletica adeguata sul territorio.

Tabella 14 - AREE DI ATTESA

AREE DI ATTESA			
Numero identificativo	Area di attesa	Ubicazione	Ricettività max (n° persone)
COMUNE DI SEUI			
1	Piazza Municipio	Via della Sapienza	100
2	Piazza Via Roma	Via Roma	120
3	Piazza Chiesa S. Maria Maddalena	Via Redentore	100
4	Campetto Liceo Scientifico	Via S.Giorgo	750



AREE/STRUTTURE DI ACCOGLIENZA DELLA POPOLAZIONE e AREE DI AMMASSAMENTO SOCCORSI

Luoghi in grado di accogliere ed assistere la popolazione allontanata dalle proprie abitazioni Tipologia delle aree:

- strutture esistenti idonee ad accogliere la popolazione (alberghi, scuole ecc.)
- tendopoli
- insediamenti abitativi di emergenza (cassette prefabbricate)

I requisiti per l'individuazione

- numero di persone potenzialmente a rischio
- posizionamento in zone sicure
- vicinanza ad una viabilità principale ed ai servizi essenziali (acqua, luce, e smaltimento acque reflue)

Tabella 15- AREE DI ACCOGLIENZA

AREE DI ACCOGLIENZA						
Numero id.	Area/Struttura di accoglienza	Ubicazione	Ricettività	Possibilità (n° max) ricovero persone diversamente abili	Referente	telefono
COMUNE DI SEUI						
1	Istituto scolastico comprensivo Materne, Elementari, Medie	Via Roma	50	0		
2	Liceo Scientifico	Via S. Giorgio	30	10		
3	Campo Sportivo Comunale	Loc. Burridorgiu	400	50		

L'opportunità di utilizzo delle aree di attesa e di accoglienza è da valutarsi a cura del COC in relazione alla tipologia di emergenza in atto e alla sua localizzazione.

**Tabella 16 - AREE DI AMMASSAMENTO DEI SOCCORSI**

La strada che conduce al Campo sportivo comunale presenta una strettoia nel sottopasso della stazione che potrebbe presentare problematiche al passaggio degli automezzi pesanti dei soccorsi, per questo motivo si è individuata un'altra area per l'ammassamento, nel campo sportivo polivalente, lasciando il Campo sportivo Comunale come area alternativa.

AREE DI AMMASSAMENTO DEI SOCCORSI			
Numero identificativo	Area di ammassamento soccorsi	Ubicazione	Ricettività
COMUNE DI SEUI			
1	Campo Sportivo Polivalente	Traversa SS 198	400
2	Campo Sportivo Comunale	Loc. Burridorgiu	400

VIABILITÀ DI EMERGENZA, PIANO DEL TRAFFICO

Per l'attuazione dell'evacuazione si è realizzato un piano del traffico che evidenzia su opportuna cartografia :

- le aree a rischio
- la viabilità alternativa
- le vie di fuga con le direzioni di deflusso,
- i cancelli
- le aree di emergenza.

Di seguito è riportato l'elenco dei cancelli presenti sulle vie fuga individuate.

Tabella 17 - ELENCO DEI CANCELLI LUNGO LE VIA DI FUGA

ELENCO DEI CANCELLI LUNGO LE VIA DI FUGA				
Cancello n. <i>(n° id. in cartografia)</i>	Ubicazione	Referente cancello	Telefono/cellulare	Fax/e-mail



--	--	--	--	--

I dati delle tabelle dovranno essere sempre aggiornati e gli eventuali cambiamenti dovranno essere comunicati alle strutture del Sistema di Comando e Controllo.

Si sono individuate le possibili criticità del sistema viario per valutare le azioni immediate di ripristino in caso di interruzione o danneggiamento. Risulta comunque necessario individuare gli Enti e le ditte private di pronto intervento che possano supportare l'attività di verifica e di ripristino.

Tabella 18 - PRONTO INTERVENTO VIABILITÀ

PRONTO INTERVENTO VIABILITÀ				
Aziende / Società	Referente	telefono	fax	email
Provincia Ogliastra				
Polizia Stradale		113		

I dati delle tabelle dovranno essere sempre aggiornati e gli eventuali cambiamenti dovranno essere comunicati alle strutture del Sistema di Comando e Controllo.



STRUTTURE e AREE A RISCHIO INCENDI DI INTERFACCIA

E' di fondamentale importanza censire le strutture che per la loro tipologia o posizione geografica nel territorio comunale devono essere sottoposte inevitabilmente ad una maggiore attenzione in caso di rischio.

Tabella 19 - STRUTTURE E AREE A RISCHIO INCENDI DI INTERFACCIA

STRUTTURE E AREE A RISCHIO INCENDI DI INTERFACCIA				
Id mappa	Strutture e/o edifici (case di cura, scuole, Hotel,ecc...)	Luogo	Viabilità per raggiungerla	Vie di fuga
COMUNE DI SEUI				
1	Liceo Scientifico	Via S. Giorgio	Via S.Giorgio	Via S.Giorgio
2	Istituto scolastico comprensivo Materne, Elementari, Medie	Via Roma	Via Roma	Via S.Giovanni
3	Cimitero	SS 198	SS 198	Via del Redentore
4	Distributore carburante	SS 198	SS 198	Via del Redentore
5	Campetto polivalente	SS 198	SS 198	Via del Redentore
6	Campo sportivo comunale	Loc. Burridorgiu	s.v. Terra Arubia	s.v. Terra Arubia Via del Redentore

E' necessario, ai fini della salvaguardia della popolazione presente nelle strutture delle aree a rischio, pianificare le modalità e la strategia di evacuazione delle stesse persone.

**Tabella 20 - TABELLA ESPOSTI RISCHIO INCENDI DI INTERFACCIA**

TABELLA ESPOSTI RISCHIO INCENDI DI INTERFACCIA								
Id	Strutture e/o edifici (case di cura, scuole, Hotel,ecc...)	Codice cartografico (codici tab.1)		Persone presenti	Persone non autosufficienti	Modalità di trasporto	Operatori individuati	Area di attesa o struttura di ricovero
		Funz. d'uso	cd. Tipologia					
COMUNE DI SEUI								
1	Liceo Scientifico	1	06	50		A piedi	Municipale	Piazza della Chiesa
2	Istituto scolastico Comprensivo	1	02/03/04	80		A piedi	Municipale	Piazza Via Roma
3	Cimitero	3	99	10		A piedi	Municipale	Piazza della Chiesa
5	Campetto polivalente	3	20	10		A piedi	Municipale	Piazza della Chiesa
6	Campo sportivo	3	20	150		A piedi	Municipale	Piazza del Municipio

Sarà cura della Funzione assistenza alla popolazione avvalendosi dei dati in possesso del referente della Funzione Sanità predisporre al più presto ed aggiornare periodicamente (con cadenza almeno annuale) l'elenco delle persone non autosufficienti e delle presenze nelle aree a rischio.

L' aree a rischio è una area nella quale sono presenti sia gli edifici pubblici già censiti nella *Tabella Esposti* sia gli edifici privati presenti nella fascia di interfaccia (riferita ai 50 mt)

**Tabella 21 - TABELLA NON AUTOSUFFICIENTI**

TABELLA NON AUTOSUFFICIENTI				
Numero Id	Ubicazione <i>(indirizzo)</i>	Stima popolazione residente	Dettaglio abitazione <i>(indirizzo)</i>	Persone non autosufficienti
* Per tutela della privacy i nominativi dei non autosufficienti sono stati inseriti in un apposito elenco depositato presso la sede del COI facente parte integrante e sostanziale del presente documento				

I dati delle tabelle dovranno essere sempre aggiornati e gli eventuali cambiamenti dovranno essere comunicati alle strutture del Sistema di Comando e Controllo.



STRUTTURE e AREE A RISCHIO IDRAULICO E IDROGEOLOGICO

E' di fondamentale importanza censire le strutture che per la loro tipologia o posizione geografica nel territorio comunale devono essere sottoposte inevitabilmente ad una maggiore attenzione in caso di rischio.

Tabella 22 - STRUTTURE E AREE A RISCHIO IDRAULICO E IDROGEOLOGICO

STRUTTURE E AREE A RISCHIO IDRAULICO E IDROGEOLOGICO				
Id mappa	Strutture e/o edifici (case di cura, scuole, Hotel,ecc...)	Luogo	Viabilità per raggiungerla	Vie di fuga
COMUNE DI SEUI				

E' necessario, ai fini della salvaguardia della popolazione presente nelle strutture delle aree a rischio, pianificare le modalità e la strategia di evacuazione delle stesse persone.

**Tabella 23 - TABELLA ESPOSTI RISCHIO IDRAULICO E IDROGEOLOGICO**

TABELLA ESPOSTI RISCHIO IDRAULICO E IDROGEOLOGICO								
Id	Strutture e/o edifici (case di cura, scuole, Hotel, ecc...)	Codice cartografico (codici tab.1)		Persone presenti	Persone non autosufficienti	Modalità di trasporto	Operatori individuati	Area di attesa o struttura di ricovero
		Funz. d'uso	cd. Tipologia					
COMUNE DI SEUI								

Sarà cura della Funzione assistenza alla popolazione avvalendosi dei dati in possesso del referente della Funzione Sanità predisporre al più presto ed aggiornare periodicamente (con cadenza almeno annuale) l'elenco delle persone non autosufficienti e delle presenze nelle aree a rischio.

L' aree a rischio è una area nella quale sono presenti sia gli edifici pubblici già censiti nella *Tabella Esposti* sia gli edifici privati presenti nella fascia di interfaccia (riferita ai 50 mt)

**Tabella 24 - TABELLA NON AUTOSUFFICIENTI**

TABELLA NON AUTOSUFFICIENTI				
Numero Id	Ubicazione <i>(indirizzo)</i>	Stima popolazione residente	Dettaglio abitazione <i>(indirizzo)</i>	Persone non autosufficienti
* Per tutela della privacy i nominativi dei non autosufficienti sono stati inseriti in un apposito elenco depositato presso la sede del COI facente parte integrante e sostanziale del presente documento				

I dati delle tabelle dovranno essere sempre aggiornati e gli eventuali cambiamenti dovranno essere comunicati alle strutture del Sistema di Comando e Controllo.



SISTEMI DI ALLARME

Per garantire l'immediata attivazione dell'allarme verso la popolazione in caso di pericolo e dell'avvio della procedura di evacuazione ci si può dotare di dispositivi locali di allarme (sirene, altoparlanti montati su autovetture, altri sistemi acustici) o comunicare per via telefonica e/o porta a porta, mediante il Volontariato, la Polizia Municipale, in coordinamento con le altre Forze dell'Ordine ed i Vigili del fuoco.

Tabella 25 - SISTEMI DI ALLARME








SISTEMI DI ALLARME			
Ente o Associazione	Referente	telefono	modalità di allertamento alla popolazione
COMUNE DI SEUI			
Polizia Municipale	Comandante polizia Locale		Altoparlanti Autovetture e Porta a Porta
Associazioni di Volontariato Tutte	I Presidenti		Porta a porta

I dati delle tabelle dovranno essere sempre aggiornati e gli eventuali cambiamenti dovranno essere comunicati alle strutture del Sistema di Comando e Controllo.



CARTA DEL MODELLO DI INTERVENTO PER LA PROTEZIONE CIVILE

Il modello di intervento è corredato di una cartografia tematica specifica redatta inserendo nella carta delle aree a rischio R3 e R4 i seguenti elementi fondamentali:

- ubicazione del C.O.C. 
- rappresentazione delle zone in cui è stata suddivisa l'area a rischio
- ubicazione delle aree di emergenza (aree di attesa  , centri di accoglienza  , aree di ammassamento soccorritori e risorse  )
- indicazione dei parcheggi temporanei
- indicazione delle vie di fuga (percorsi più idonei per raggiungere le aree di attesa; in verde)
- indicazione dei percorsi dalle aree di attesa ai centri di accoglienza (in rosso)
- indicazione dei cancelli
- indicazione degli edifici strategici (caserme, ospedali e presidi di protezione civile)
- indicazione dei Posti Medici Avanzati.

Sassari, Febbraio 2014

Il Tecnico Incaricato:

mb Engineering snc - ING. GAVINO BRAU: _____